

<b>N. Protocollo:</b> <b>N. Enregistrement:</b>	00972-2017/CUS/PC	<b>N. pagine:</b> <b>N. pages:</b>	4
<b>Inviato tramite PEC:</b> <b>Envoyé par PEC:</b>	si	<b>Data:</b> <b>Date:</b>	06/03/2017

<b>Da:</b> <b>De:</b>	<b>REGIONE AUTONOMA VALLE D'AOSTA PROTEZIONE CIVILE</b>
--------------------------	---

<b>A:</b>	Sindaci dei Comuni delle zone interessate Presidenza della Regione Stazioni forestali – Comandante CFVdA Soccorso Alpino Valdostano Ufficio stampa Presidenza della Regione Ai Coordinatori dei Dipartimenti: - Agricoltura, risorse naturali e corpo forestale - Infrastrutture, viabilità e edilizia residenziale pubblica - Programmazione, difesa del suolo e risorse idriche Struttura assetto idrogeologico dei bacini montani Struttura viabilità Struttura attività geologiche Presidenti delle Commissioni valanghe	Comandante Corpo valdostano dei vigili del fuoco Questura – Polizia di frontiera – Polizia stradale Arma dei Carabinieri Guardia di Finanza ANAS – RAV – SAV Tunnel M. Bianco Tunnel G. S. Bernardo CVA – DEVAL Centro addestramento alpino CRI VdA S.S. emergenza territoriale e centrale operativa Volontariato protezione civile Trenitalia – RFI
-----------	--	--

**Oggetto:** Avviso meteo per vento forte in zona A, B, C e D.

Allerta gialla per criticità valanghiva in atto in zona A, B, C e D.

Allerta arancio per criticità valanghiva in previsione per la giornata di domani, 7/3/2017 in zona A, B, C e D nei Comuni di cui all'allegato elenco.

Zona A - B - C - D: ATTENZIONE RINFORZATA

Si trasmette in allegato l'avviso proveniente dal CENTRO FUNZIONALE REGIONALE.  
I SINDACI dei Comuni in indirizzo:

- Sono **invitati ad assicurare** la piena funzionalità delle proprie strutture sia ai fini preventivi sia per gli eventuali interventi emergenziali;
- **Garantiscono** l'acquisizione delle informazioni provenienti dalle strutture operative presenti sul territorio;
- **Attivano** il presidio territoriale;
- **Attivano** , in conformità alle linee guida regionali, la locale Commissione valanghe.

**TUTTE LE AMMINISTRAZIONI E GLI ENTI** in indirizzo sono pregati di voler assicurare ogni possibile attività per garantire la piena funzionalità dei servizi pubblici essenziali e la prevenzione dei possibili rischi per le persone.

Si invitano **GLI ENTI GESTORI DELLE RETI VIARIE E FERROVIARIE** a voler adottare ogni misura prevista al fine di limitare eventuali disagi e garantire la funzionalità del traffico.

La CUS (tel. 800319319) funzionerà da punto di raccordo per lo scambio di tutte le informazioni.

Il Capo della protezione civile

**Silvano MEROI**

FIRMA AUTOGRAFA OMESSA AI SENSI DELL'ART.3, C.2,  
D.LGS. 12/02/1993, N.39

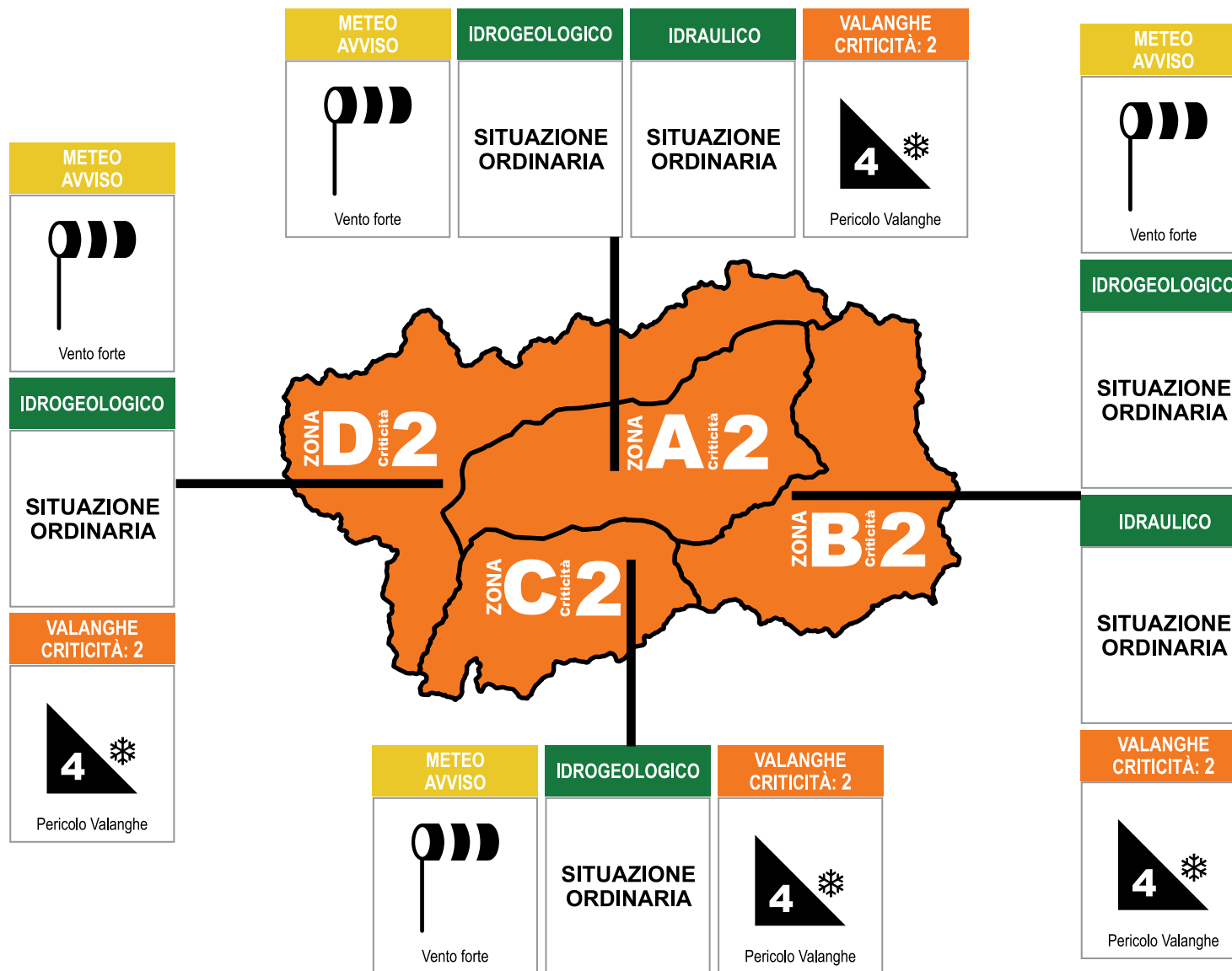
**Département de la protection civile et des sapeurs-pompiers - CUS**  
**Dipartimento protezione civile e vigili del fuoco - CUS**

11020 Saint-Christophe (Ao) - loc. Aéroport, 7/A  
11020 Saint-Christophe (Ao) - loc. Aeroporto, 7/A  
Tel: 800319319 - +39 0165 5400



protezionecivile@regione.vda.it  
www.regione.vda.it  
C.F.: 80002270074

Questo bollettino contiene avvisi meteo e di criticità



### Bollettino N° 65/2017

**Emissione del** 06/03/2017  
**Inizio Validità:** 06/03/2017 14:00  
**Fine Validità:** 07/03/2017 23:59  
**Aggiornamento:** 07/03/2017 14:00

**OGGI**

<b>ZERO TERMICO (m s.l.m.)</b>
1300
<b>QUOTA NEVE (m s.l.m.)</b>
900

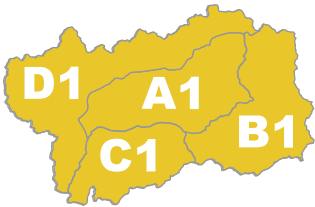
**DOMANI**


<b>ZERO TERMICO (m s.l.m.)</b>
Mattino: <b>900</b> / Pomeriggio: <b>1600</b>
<b>QUOTA NEVE (m s.l.m.)</b>
Mattino: <b>600</b> / Pomeriggio: <b>1200</b>

### LIVELLI DI CRITICITÀ ai fini di Protezione Civile

<b>Verde</b>	Situazione Ordinaria
<b>Giallo</b>	<b>1.</b> Ordinaria criticità
<b>Arancio</b>	<b>2.</b> Moderata criticità
<b>Rosso</b>	<b>3.</b> Elevata criticità

# BOLLETTINO DI CRITICITÀ METEOROLOGICA, IDROGEOLOGICA E VALANGHIVA REGIONALE

Dalle 12.00 alle 24.00 di OGGI		ZONE	Livelli e scenari di criticità METEOROLOGICA	Livelli e scenari di criticità IDROGEOLOGICA-IDRAULICA	Livelli e scenari di criticità VALANGHIVA												
 <p>Corrispondenze fra</p> <p><b>CRITICITÀ = N° = COLORE</b></p> <table border="1"> <tr><td>Situaz. Ordinaria</td><td>1</td><td>Verde</td></tr> <tr><td>Ordinaria</td><td>2</td><td>Giallo</td></tr> <tr><td>Moderata</td><td>3</td><td>Arancio</td></tr> <tr><td>Elevata</td><td>3</td><td>Rosso</td></tr> </table>	Situaz. Ordinaria	1	Verde	Ordinaria	2	Giallo	Moderata	3	Arancio	Elevata	3	Rosso	A	METEO Avviso: - Precipitazione media e massima: <b>Debole localmente moderata</b>		Criticità: - -	CRITICITÀ: 1 Grado di pericolo: <b>3: Marcato</b> Manto nevoso da moderato a debole consolidamento su molti pendii ripidi; possibili medie e anche grandi valanghe spontanee.
	Situaz. Ordinaria	1	Verde														
	Ordinaria	2	Giallo														
	Moderata	3	Arancio														
Elevata	3	Rosso															
B	METEO Avviso: - Precipitazione media e massima: <b>Debole localmente moderata</b>		Criticità: - -	CRITICITÀ: 1 Grado di pericolo: <b>3: Marcato</b> Manto nevoso da moderato a debole consolidamento su molti pendii ripidi; possibili medie e anche grandi valanghe spontanee.													
C	METEO Avviso: - Precipitazione media e massima: <b>Moderata</b>		Criticità: - -	CRITICITÀ: 1 Grado di pericolo: <b>3: Marcato</b> Manto nevoso da moderato a debole consolidamento su molti pendii ripidi; possibili medie e anche grandi valanghe spontanee.													
D	METEO Avviso: - Precipitazione media e massima: <b>Moderata localmente forte</b>		Criticità: - -	CRITICITÀ: 1 Grado di pericolo: <b>3: Marcato</b> Manto nevoso da moderato a debole consolidamento su molti pendii ripidi; possibili medie e anche grandi valanghe spontanee.													

Dalle 00.00 alle 24.00 di DOMANI		ZONE	Livelli e scenari di criticità METEOROLOGICA	Livelli e scenari di criticità IDROGEOLOGICA-IDRAULICA	Livelli e scenari di criticità VALANGHIVA												
 <p>Corrispondenze fra</p> <p><b>CRITICITÀ = N° = COLORE</b></p> <table border="1"> <tr><td>Situaz. Ordinaria</td><td>1</td><td>Verde</td></tr> <tr><td>Ordinaria</td><td>2</td><td>Giallo</td></tr> <tr><td>Moderata</td><td>3</td><td>Arancio</td></tr> <tr><td>Elevata</td><td>3</td><td>Rosso</td></tr> </table>	Situaz. Ordinaria	1	Verde	Ordinaria	2	Giallo	Moderata	3	Arancio	Elevata	3	Rosso	A	AVVISO Avviso: <b>Vento forte</b> Precipitazione media e massima: <b>Debole</b>		Criticità: - -	CRITICITÀ: 2 Grado di pericolo: <b>4: Forte</b> Manto nevoso debolmente consolidato sulla maggior parte dei pendii ripidi; probabili molte valanghe spontanee anche di grandi dimensioni.
	Situaz. Ordinaria	1	Verde														
	Ordinaria	2	Giallo														
	Moderata	3	Arancio														
Elevata	3	Rosso															
B	AVVISO Avviso: <b>Vento forte</b> Precipitazione media e massima: <b>Debole</b>		Criticità: - -	CRITICITÀ: 2 Grado di pericolo: <b>4: Forte</b> Manto nevoso debolmente consolidato sulla maggior parte dei pendii ripidi; probabili molte valanghe spontanee anche di grandi dimensioni.													
C	AVVISO Avviso: <b>Vento forte</b> Precipitazione media e massima: <b>Debole</b>		Criticità: - -	CRITICITÀ: 2 Grado di pericolo: <b>4: Forte</b> Manto nevoso debolmente consolidato sulla maggior parte dei pendii ripidi; probabili molte valanghe spontanee anche di grandi dimensioni.													
D	AVVISO Avviso: <b>Vento forte</b> Precipitazione media e massima: <b>Debole localmente moderata</b>		Criticità: - -	CRITICITÀ: 2 Grado di pericolo: <b>4: Forte</b> Manto nevoso debolmente consolidato sulla maggior parte dei pendii ripidi; probabili molte valanghe spontanee anche di grandi dimensioni.													

**LEGENDA intensità di precipitazione**

Intensità	mm in 12 h	mm in 24 h
Debole	0-10	0-15
Moderata	10-30	15-45
Forte	30-60	45-90
Molto forte	>60	>90

**NOTE**

INFORMATIVA NEVE SU D per OGGI: precipitazioni intense sulla zona D, quota-neve a circa 900 m con accumuli fino a circa 40/50 cm a 1500 m fino a domani, che potrebbero lambire parte della C; altrove si prevedono accumuli inferiori con quota-neve più alta. AVVISO METEO PER VENTO per DOMANI: forte differenza barica al suolo sui versanti alpini determinerà lo sviluppo del foehn da oggi, che diventerà forte o molto forte domani; si segnalano anche venti in quota forti o molto forti da N, con effetto wind-chill in montagna.

**NOTE**

**NOTE**

N.B:  
Per una corretta lettura e interpretazione si raccomanda la consultazione del manuale d'uso.



Assessorat des Ouvrages publics, de la protection des sols  
et du logement public

Assessorato Opere pubbliche, difesa del suolo  
e edilizia residenziale pubblica

ANTICIPATO VIA MAIL  
CUS.PC@CENTRALEUNICAVDA.IT  
IN DATA 06/02/2017  
PEC [cus.pc.centraleunicavda@pec.it](mailto:cus.pc.centraleunicavda@pec.it)

Réf. n° - Prot. n.  
V/ réf. – Vs. rif.

Quart,

**Oggetto: avviso di criticità codice colore arancione per i settori A, B, C e D per il giorno  
07/03/2017.**

Per la giornata di domani 07/03/2017 è previsto un pericolo valanghe pari a 4-forte, attivazione del livello di criticità codice colore arancione, nei comuni sotto riportati:

<b>Codice</b>	<b>Denominazione</b>	<b>Zona – Allertamento</b>
1	ALLEIN	D18 x
5	ARVIER	D16 x
7	AYAS	B06-B07-B25 x
10	BIONAZ	D19-D20 x
12	BRUSSON	B07 x
22	COURMAYEUR	D14-D22 x
24	DOUES	D18 x
26	ETROUBLES	D18 x
29	GABY	B08 x
30	GIGNOD	A01 x
32	GRESSONEY-LA-TRINITE'	B06-B08 x
33	GRESSONEY-SAINT-JEAN	B08 x
35	INTROD	C13 x
36	ISSIME	B08 x
40	LA SALLE	D15-D17 x
41	LA THUILE	D15 x
44	MORGEX	D15-D17 x
45	NUS	A23 x
46	OLLOMONT	D18 x
47	OYACE	D19 x
53	PRE'-SAINT-DIDIER	D15-D17 x
55	RHEMES-NOTRE-DAME	C21 x
56	RHEMES-SAINT-GEORGES	C21 x
62	SAINT-OYEN	D18 x
64	SAINT-RHEMY	D17-D18 x

Région Autonome  
**Vallée d'Aoste**



Regione Autonoma  
**Valle d'Aosta**

67	TORGNON	A24 x
68	VALGRISENCHE	D16 x
69	VALPELLINE	D19 x
70	VALSAVARENCHÉ	C13 x
71	VALTOURNENCHÉ	A24-D20 x

Seguirà nel pomeriggio (ore 16.00) la newsletter via mail con il pdf del Bollettino neve e valanghe (<http://www.regione.vda.it/bollnivometeo>).

Distinti saluti.

**IL DIRIGENTE**  
**- Dott. For. Valerio SEGOR -**